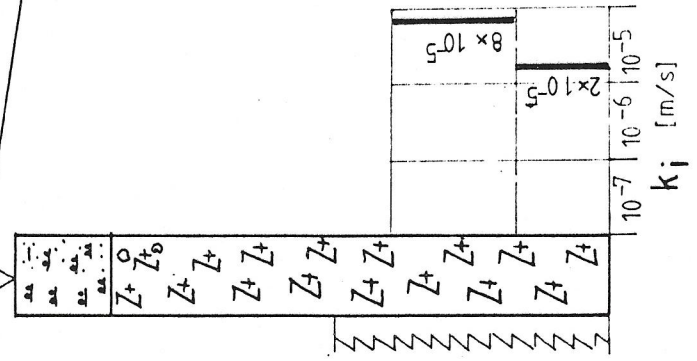




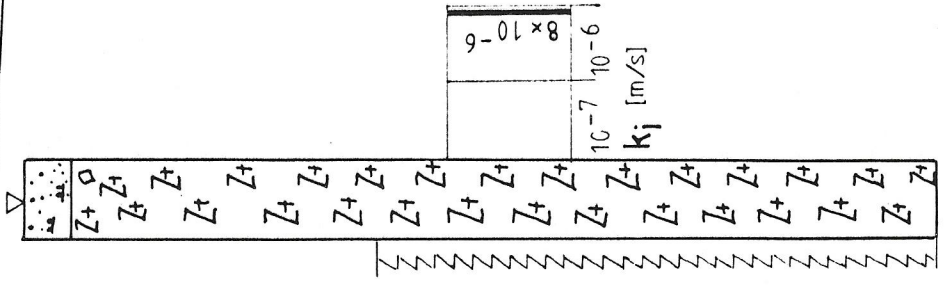
Lageplan M 1:1000

Querprofil Station 1,0  
 M.d.L. 1:250  
 M.d.H. 1:125

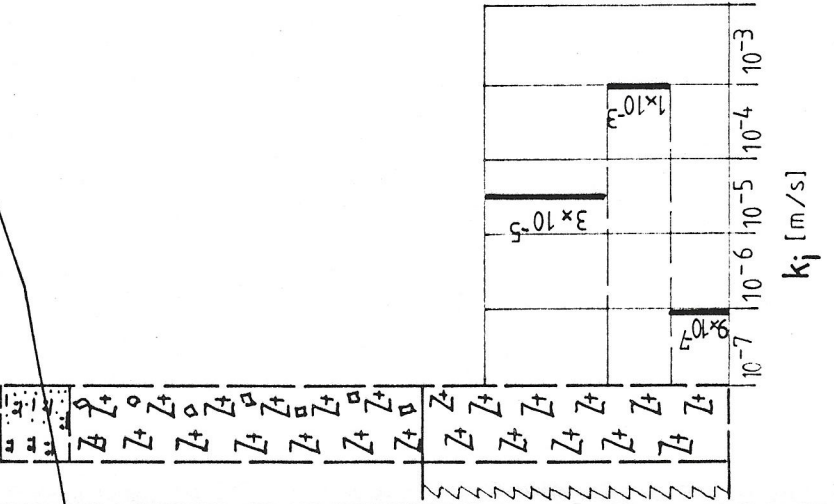
**B2**  
 409,38



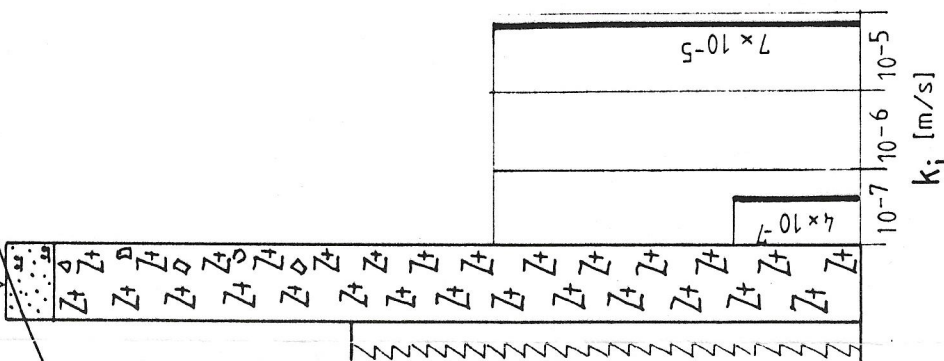
**B1**  
 408,21



**B4**  
 408,98



**B3**  
 412,59



390,00 m üNN

Univ. Prof. Dr.-Ing. Th. Strobl München	
Auftraggeber: Stadt Deggendorf	
Projekt: Hochwasserrückhaltebecken Aubach	
Datum:	Querprofil im Bereich der Sperrenstelle mit Bohrungen und Wasserdurchlässigkeitsversuchen
28.2.96	
L-Maßstab = 1:	Az.: Anlage: 4