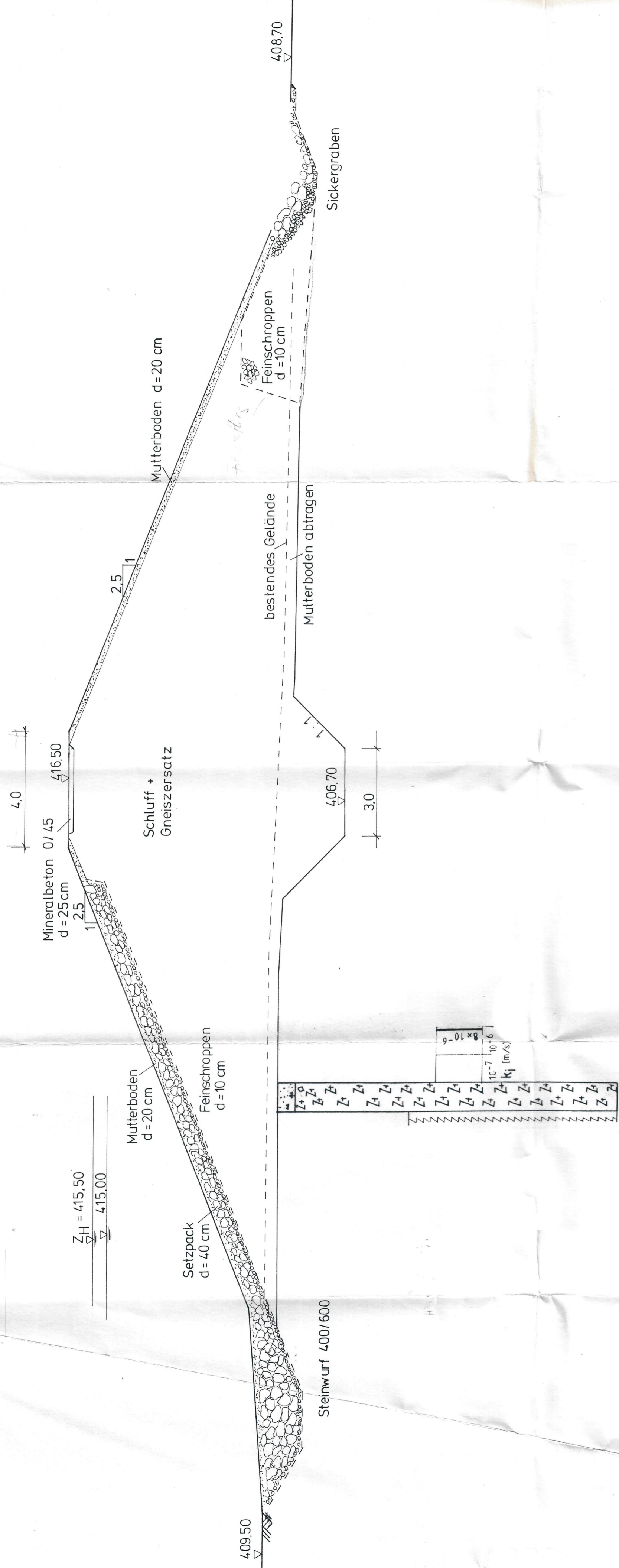
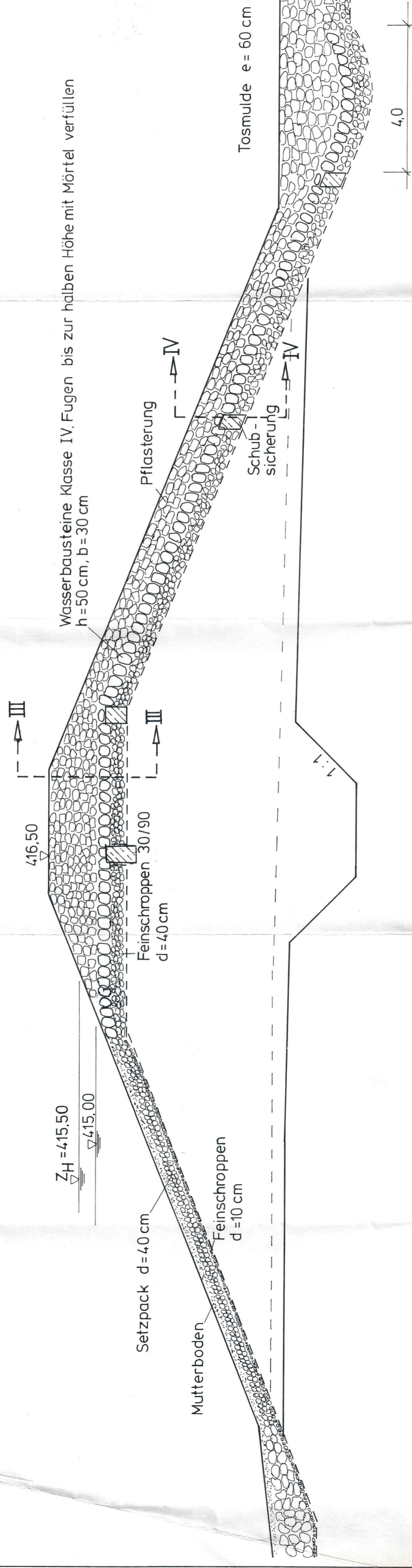


SCHNITT I-I REGELQUERSCHNITT

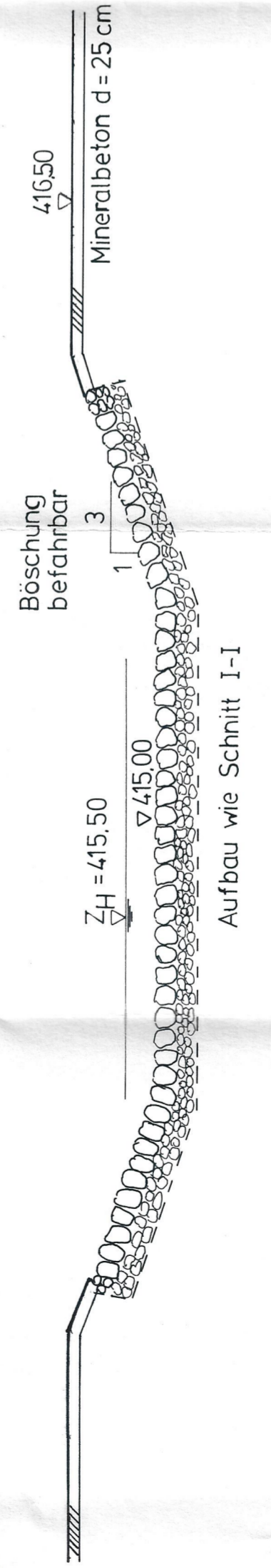


0	10	20	30	40	50	60	70	80	90	100
Z <sub>1</sub>	Z <sub>2</sub>	Z <sub>3</sub>	Z <sub>4</sub>	Z <sub>5</sub>	Z <sub>6</sub>	Z <sub>7</sub>	Z <sub>8</sub>	Z <sub>9</sub>	Z <sub>10</sub>	Z <sub>11</sub>

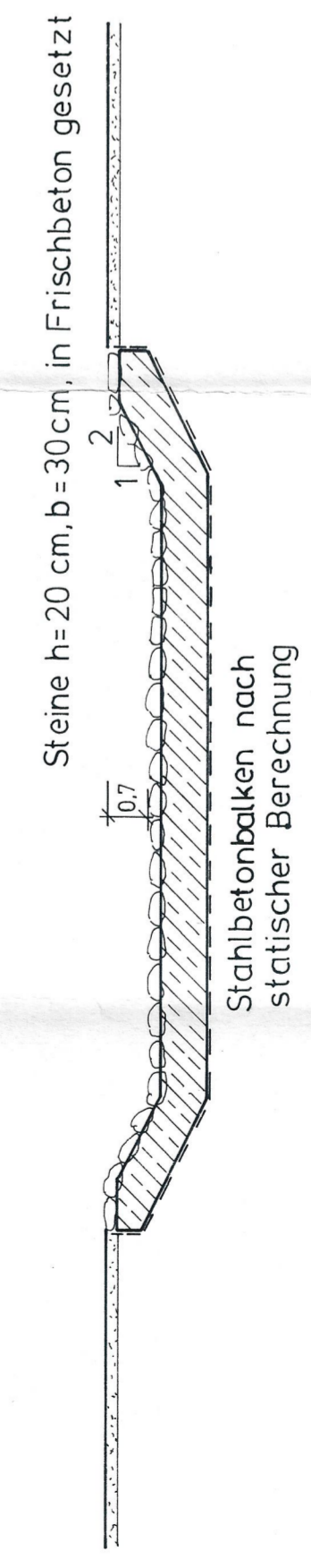
SCHNITT II - II HOCHWASSERENTLASTUNG



SCHNITT III-III



SCHNITT IV IV SCHUBSICHERUNG



Plan festgelegt und exakt mit Bescheid des Landratsamtes Deggendorf vom 03.04.1991 Az. 41.6/91

Geprüft / Gezeichnet  
Deggendorf, den 17. FEB. 1997  
Der amtliche Sachverständige  
Wasserwirtschaftsamt  
i.A.  
M. G. G. G.  
Techn. Amtmann

Der Bauherr:	Stadt Deggendorf
Deggendorf, den 22. Juli 1996	D. G. G. G. Oberbürgermeister
Univ. Prof. Dr.-Ing. Th. Strobl	
HRB Aubach Deggendorf	
Regelquerschnitt Hochwasserentlastung	M = 1 : 100
Anlage 5 - 2	29.3.96
Auftraggeber:	Spannung
Stadt Deggendorf	