Von Zachenberg

Von Zwieslerbruck

Langlauf- und Wanderzentrum Rusel - Oberbreitenau

Der Bayerische Wald – Erfrischend natürlich

Bayern

Höhenloipe

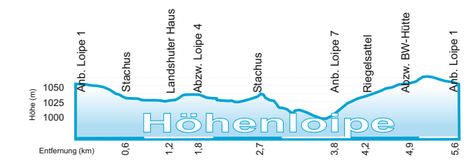

Loipe 1

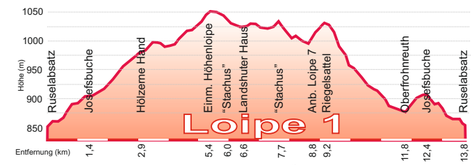

Loipe 4

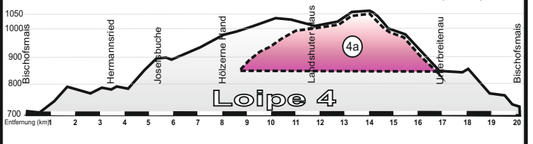

- Loipen mit Laufrichtung
- Winterwanderwege
- Empfohlene Schneeschuhtouren (naturverträglich)- Verlauf folgt der Sommerwanderwege-Beschilderung
- Skipiste
- Rodelbahn
- Sessellift
- Schlepplift
- Bundesstraße
- Straßen
- Waldbahn
- Rettungsboxen - **Notruf 112**
- Unterstand
- Aussichtsturm
- Kirche, Kapelle
- Höhenlinien 100 m
- Höhenlinien 50 m
- Gasthaus, zeitw. bewirtsch.
- Touristinformation
- Parkplatz
- Staats- u. Kreisstraße
- Forstwege
- Wege

0 500 m 1 km 2 km

Änderungen vorbehalten! © H.Wieser - Stand Nov. 2017

Titelbild: Stadt Deggendorf Herausgeber: EBNER, Verlag Druckerei - Auflage: 10.000

Loipenbeschreibung

Höhenloipe HL — blau (leicht) - *Skating/Diagonal*
Einstieg: a) Geißkopf Bergstation über Verbindungsloipe
Zustieg: b) Loipe 1, Loipe 4a , Loipe 7
Länge: ca. 5,6 km

Loipe 1 — rot (mittelschwer) - *Skating/Diagonal*
Einstieg: Ruselabsatz
Länge: ca. 13,7 km

Loipe 2 — rot (mittelschwer) - *Skating/Diagonal*
Zubringerloipe nach Oberfrohnreut ⇨ Loipe 1
Einstieg: Moritz-Knüpfer-Platz (Greising)
Länge: ca. 5,6 km

Loipe 3 — blau (leicht) - *Skating/Diagonal*
Einstieg: Bischofsmais - Parkplatz bzw. Ritzmais
Länge: ca. 8 km

Loipe 4 — schwarz (schwer) - *Skating/Diagonal*
Einstieg: Bischofsmais - Parkplatz
Länge: ca. 20,5 km

Loipe 4a — schwarz (schwer) - *Skating/Diagonal*
Einstieg: Unterbreitenau,Geißkopf Talstation
Länge: ca. 8,6 km

Loipe 5 — rot (mittelschwer) **Loipe** 5a — blau (leicht)
Skating/Diagonal
Einstieg: Parkplatz am Dattinger Berg
Rusel über Verbindungsloipe
Länge: ca. 5,8 km Länge: ca. 5,4 km

Loipe 7 — rot (mittelschwer) - *Skating/Diagonal*
Einstieg: Riegelsattel (bzw. Engelburgsried)
Engelburgsried bis Loderhart auch als Winterwanderweg
Länge: ca. 5 km (bzw. 12,5 km)

Loipe 8 — blau (leicht) - *Skating/Diagonal*
Einstieg: Unterbreitenau
Länge: ca. 4 km

Loipe 9 — rot (mittelschwer) - *Skating/Diagonal*
Einstieg: Unterbreitenau bzw. Kleinried
Länge: ca. 8 km

Winterwanderer und Schneeschuhgeher

0 Winterwanderer und Scheeschuhgeher bitte auf den für sie vorgesehenen Winterwanderwegen bzw. den empfohlenen Schneeschuhtouren (naturverträglich) gehen!

0 Bitte akzeptieren Sie die Ruhezone der Wildtiere und vermeiden Touren in der Dämmerung.

www.skiundbike.de

- **Täglich aktueller Loipenbericht mit Bildern rund ums Langlaufgebiet**
- **Flutlichtanlage mit Webcam auf Übungsloipe in Greising**
- **Webcam Greising und Landshuter Haus**
- **Loipenkarte auch als Download**
- **GPS-Höhenprofile für die Loipen und Schneeschuhwanderwege**

Ski & Bike Deggendorf e.V.

☞ Die **FIS-Verhaltens-Regeln** für den Ski-Langlauf sind zu beachten!