



## Erläuterung der Planzeichen



nach §30 BNatSchG geschütztes Biotop



mäßig extensives Grünland **Entwicklung zur Nasswiese**

Herstellung:

Oberbodenabtrag; anschließend Mähgutübertragung von den angrenzenden Wiesenfläche

Pflege:

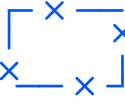
Mahd zweimal jährlich zwischen dem 15. und 30. Juni und dem 15. und 30. September. Das Mähgut ist von der Fläche zu entfernen. Der Einsatz von Pflanzenschutz und Düngemitteln ist untersagt.



**Nasswiese bestehend**, zu erhalten

Pflege:


Mahd zweimal jährlich zwischen dem 15. und 30. Juni und dem 15. und 30. September. Das Mähgut ist von der Fläche zu entfernen. Der Einsatz von Pflanzenschutz und Düngemitteln ist untersagt.



Bauzaun, zum Schutz der Nasswiesenflächen während des Oberbodenabtrags



gewässerbegleitender Gehölzsaum, zu erhalten



Entwässerungsgraben bestehend



Fichtenforst bestehend



Flurstücke mit Nummer



Abgrenzung des beplanten Grundstücks

15.01.2021

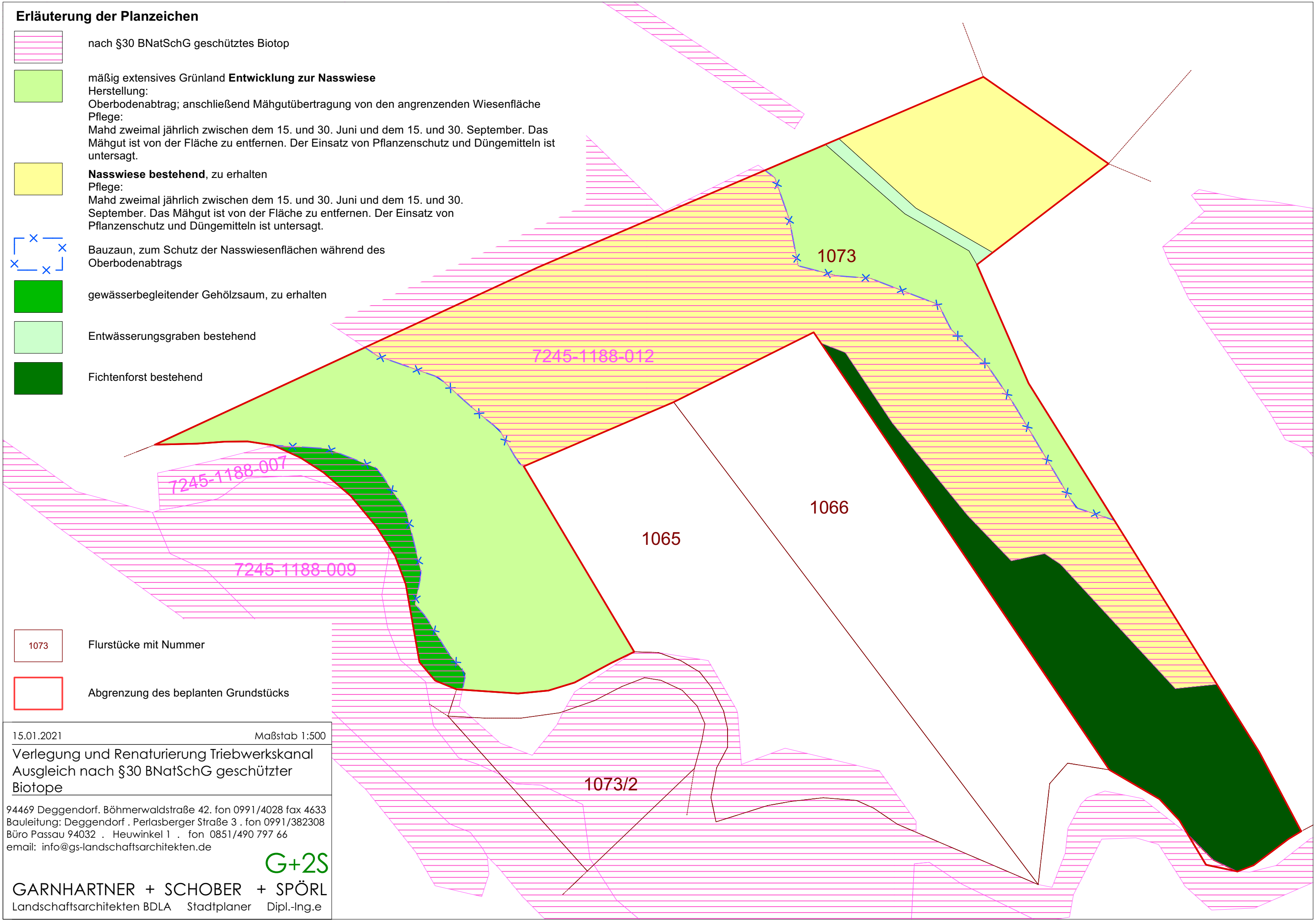
Maßstab 1:500

Verlegung und Renaturierung Triebwerkskanal  
Ausgleich nach §30 BNatSchG geschützter  
Biotope

94469 Deggendorf, Böhmerwaldstraße 42. fon 0991/4028 fax 4633  
Bauleitung: Deggendorf . Perlasberger Straße 3 . fon 0991/382308  
Büro Passau 94032 . Heuwinkel 1 . fon 0851/490 797 66  
email: info@gs-landschaftsarchitekten.de

**G+2S**

**GARNHARTNER + SCHOBER + SPÖRL**  
Landschaftsarchitekten BDLA Stadtplaner Dipl.-Ing.e



7245-1188-007

7245-1188-009

7245-1188-012

1073

1065

1066

1073/2