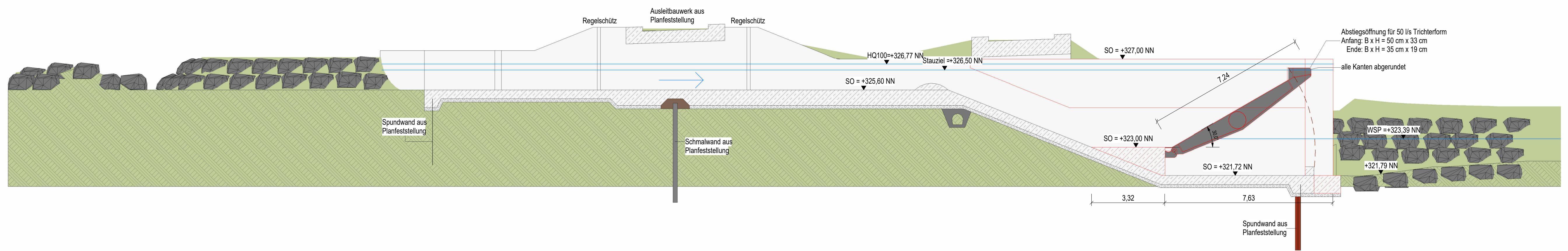
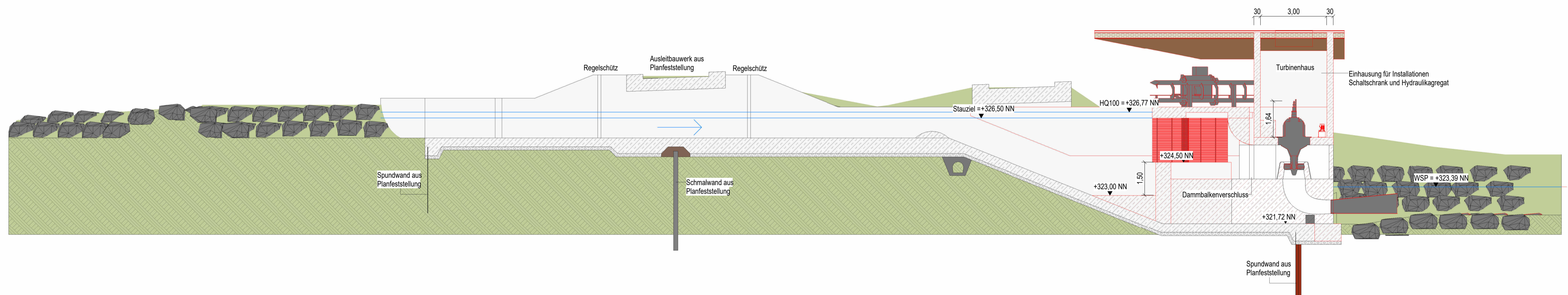


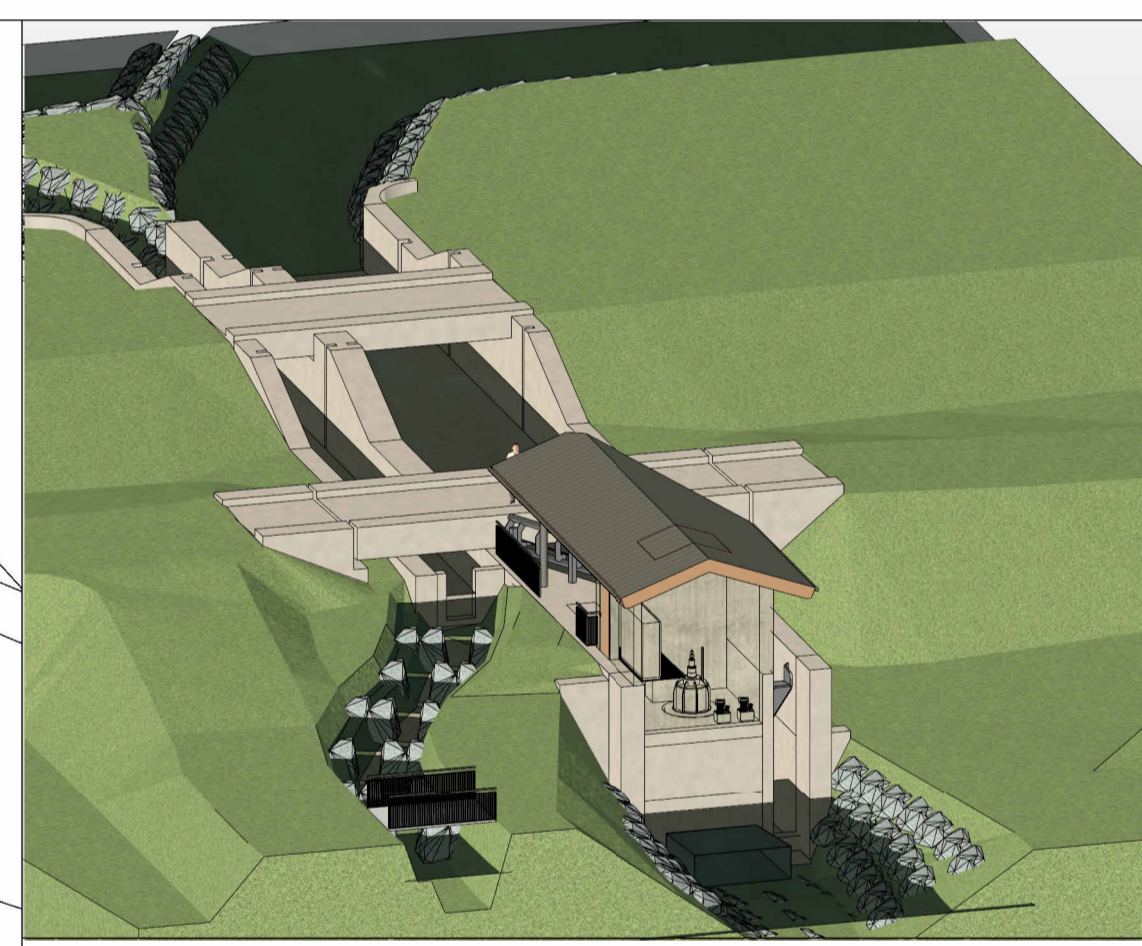
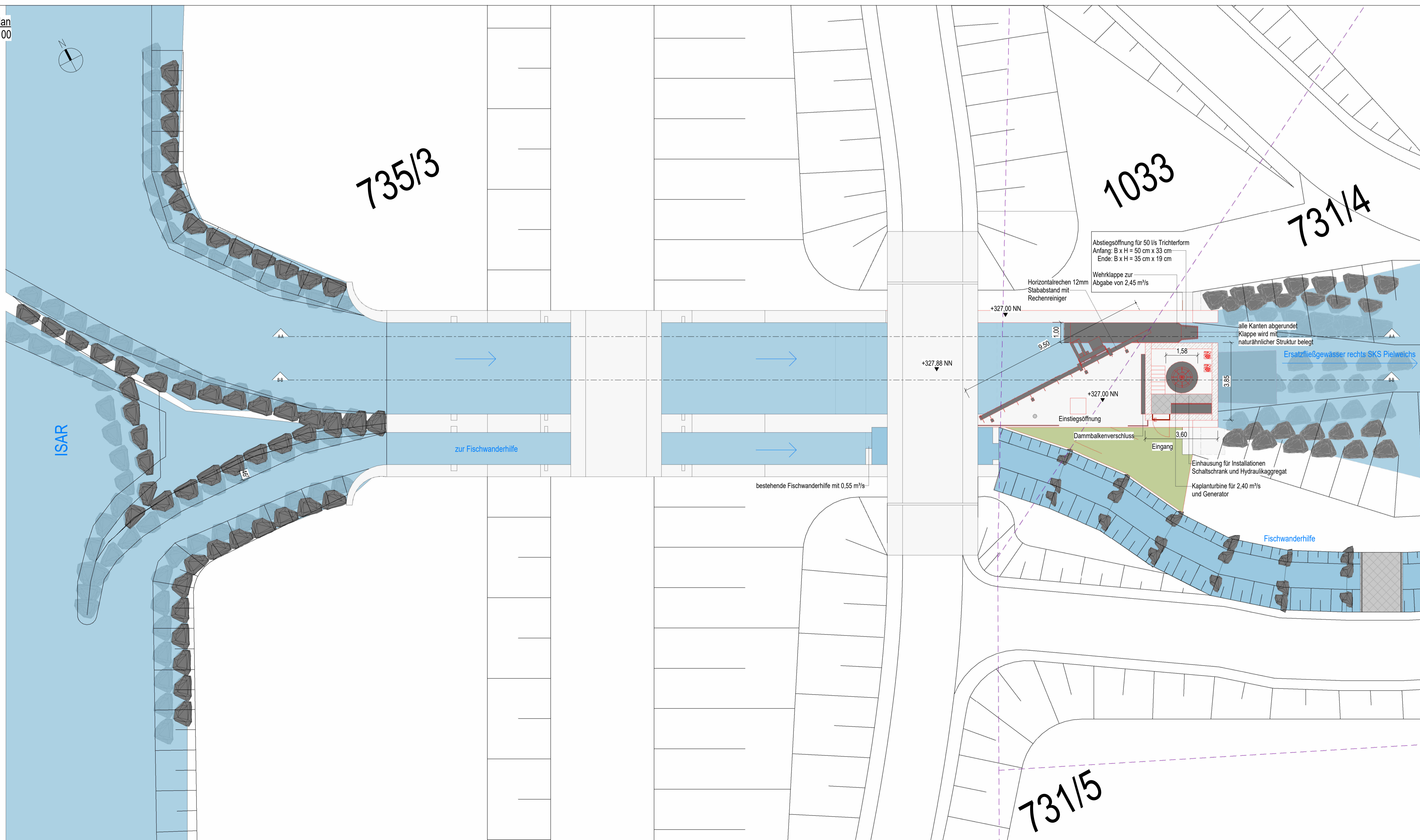
Schnitt A-A
M 1 : 100



Schnitt B-B
M 1 : 100



Lageplan
M 1 : 100



	Geplant
	Bestand = Planfeststellung
	Urgelände
	Grundstücksgrenzen
	Wasserspiegel
	Endreich
	Stahlbeton
	Kies

Nr.	Art der Änderung	Datum	Zeichen
	Alle Höhen in m ü. NN		

Entwurfbearbeitung:
INGENIEURBURO PFEFFER
Stadtplatz 9, 94209 Regen

Tel: 09921/97171012
E-mail: info@ingenieurbuero-pfeffer.de

Wasser - Umwelt - Energie		
bearbeitet	Datum	Zeichen
gezeichnet	29.10.2024	mp

Genehmigungsplanung

Antragsteller Hermann Huber
Niederpörling 68
94952 Oberpörling

WKA Huber
Niederpörling

Unterlage U3
Lageplan und Schnitte
M: 1 : 100

aufgestellt und geprüft
Dipl. Ing. Christoph Pfeffer

Regen den, 29.10.2024

© 2024 Ingenieurbüro Pfeffer
Weitergabe und Vervielfältigung dieses Dokuments,
sowie Verwertung und Mitteilung seines Inhalts sind
verboten, soweit nicht ausdrücklich und schriftlich
gestattet. Alle Rechte für Patent- oder
Gebrauchsmustererteilung bleiben vorbehalten.