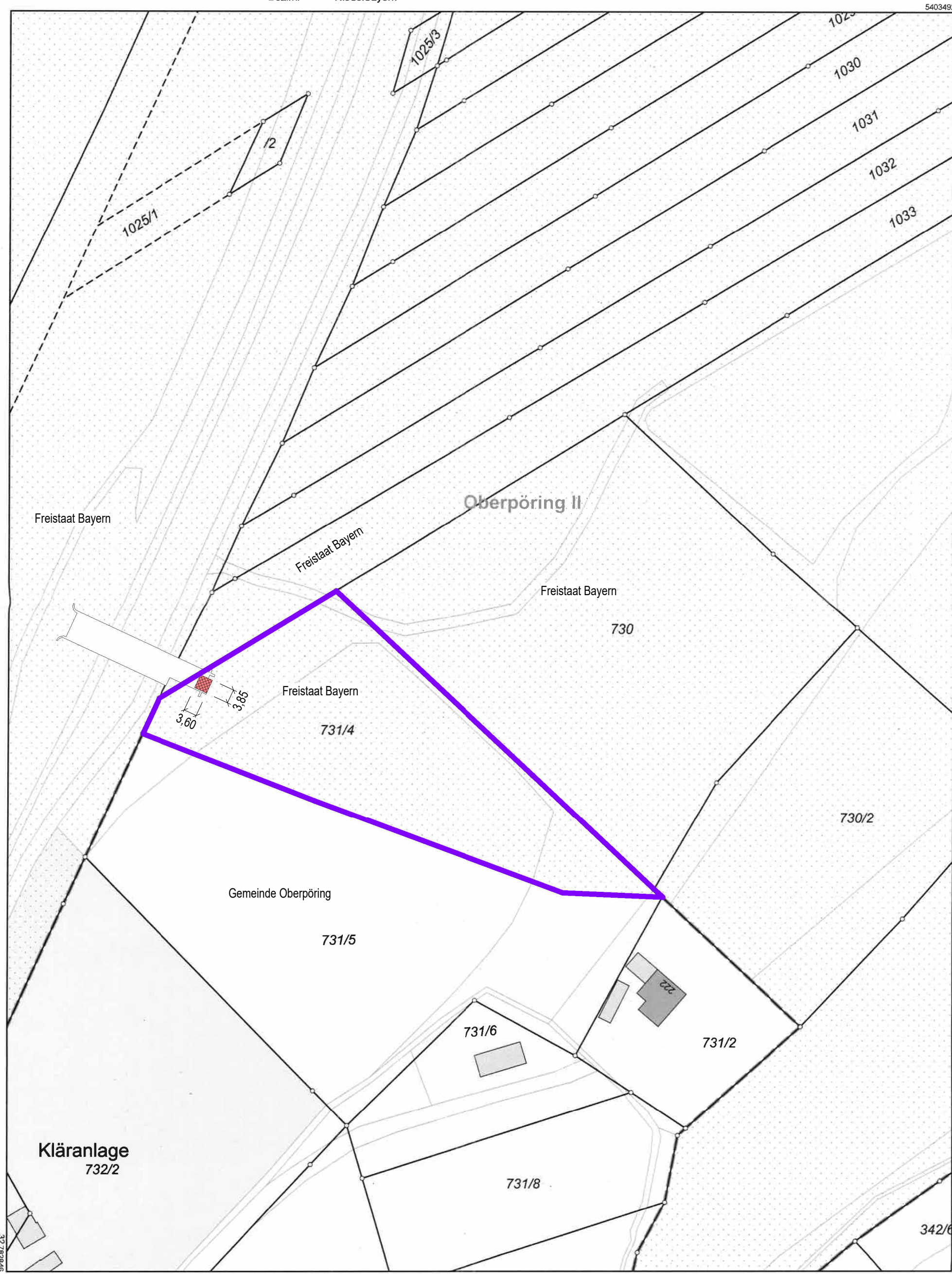


Amt für Digitalisierung, Breitband und Vermessung
Landau a.d.Isar - Außenstelle Deggendorf -
Franz-Josef-Strauß-Straße 5
94469 Deggendorf

Flurstück: 731/4
Gemarkung: Niederpöring
Gemeinde: Oberpöring
Landkreis: Deggendorf
Bezirk: Niederbayern

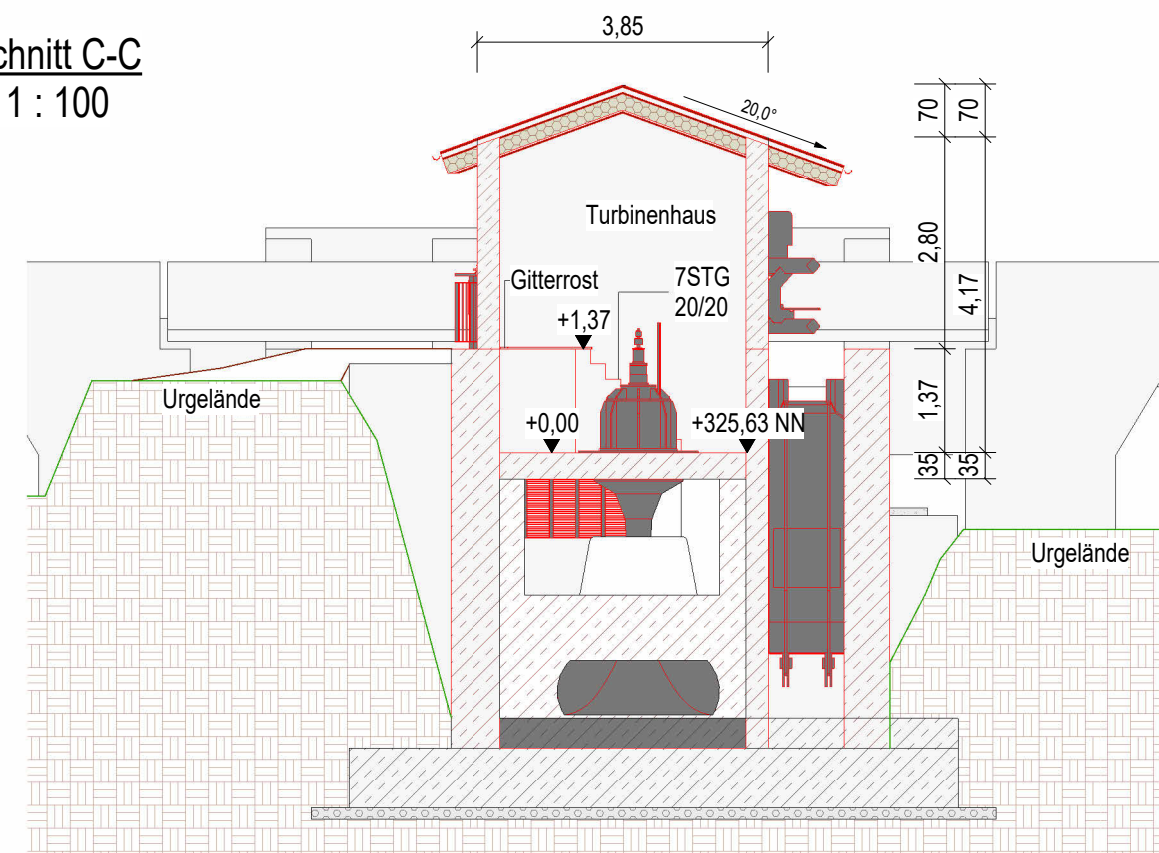
Auszug aus dem Liegenschaftskataster
Flurkarte 1:1000
zur Bauvorlage nach § 7 Abs. 1 BauVorV
Erstellt am 24.10.2024



Maßstab 1:1000
Verweilzeit nur für den eigenen Gebrauch.
Zur Maßnahme nur bedingt geeignet.
Geschäftszeichen: IB Pfeffer

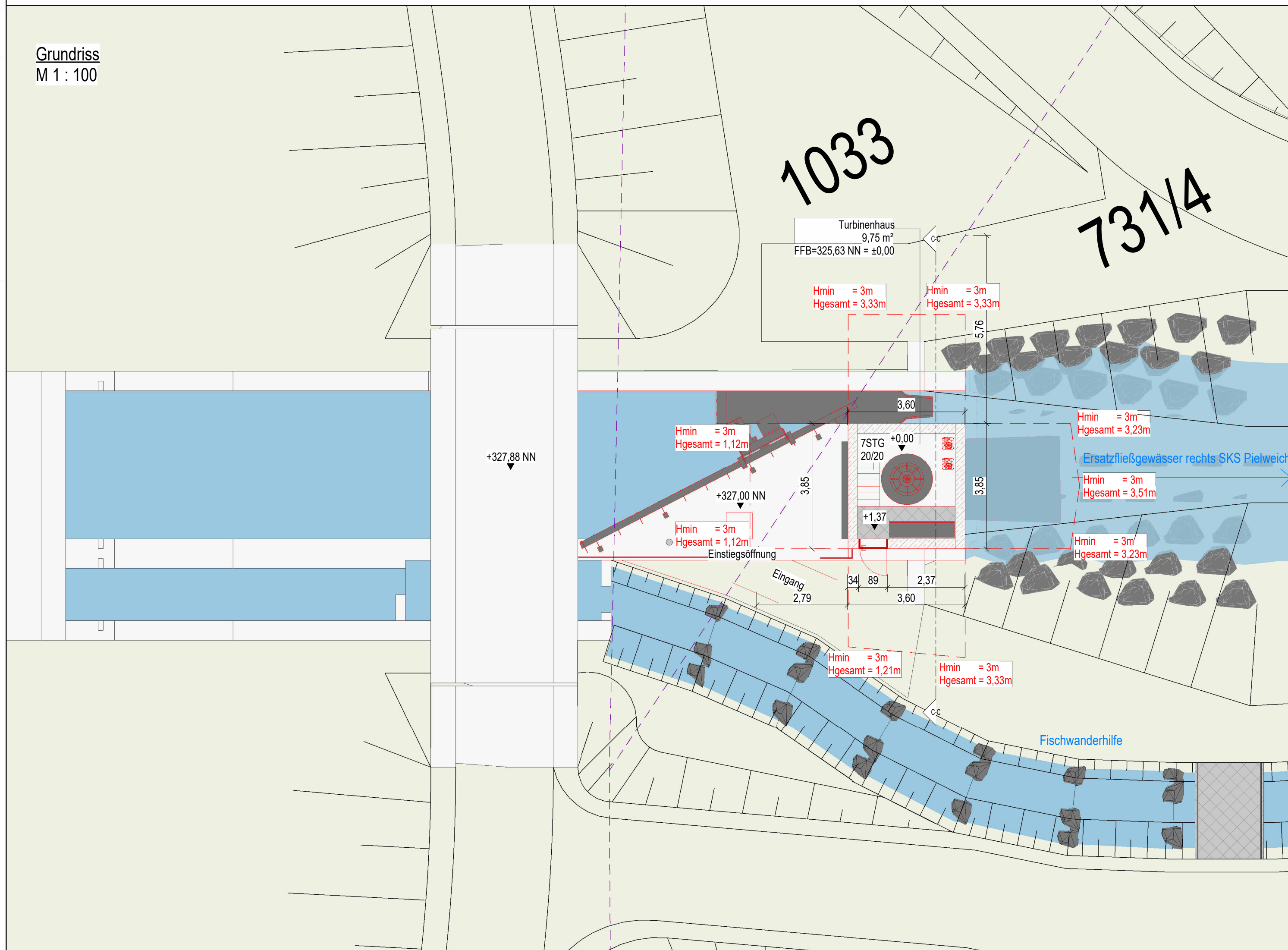
Dieser Ausdruck wurde maschinell erstellt und ist ohne Unterschrift gültig.

Schnitt C-C
M 1 : 100



- Geplant
- Bestand = Planfeststellung
- Urgelände
- Grundstücksgrenzen
- Abstandsflächen
- Wasserspiegel
- Erdreich
- Stahlbeton
- Kies

Grundriss
M 1 : 100



Nr.	Art der Änderung	Datum	Zeichen
Alle Höhen in m ü. NN			
Entwurfbearbeitung: INGENIEURBÜRO PFEFFER Stadtplatz 9, 94209 Regen		Wasser - Umwelt - Energie	
Tel: 09921/97171012		Datum	Zeichen
E-mail: info@ingenieurbuero-pfeffer.de		bearbeitet	gezeichnet
		29.10.2024	mp

Genehmigungsplanung

WKA Huber
Niederpöring

Unterlage U4
Lageplan, Grundriss,
Ansichten, Schnitt

Geprüft: Dipl.-Ing. Tobias Schosser

Tobias Schosser

Regen den, 29.10.2024

© 2024 Ingenieurbüro Pfeffer
Weitergabe und Vervielfältigung dieses Dokuments,
sowie Verwertung und Mitteilung seines Inhalts sind
verboten, soweit nicht ausdrücklich und schriftlich
gestattet. Alle Rechte für Patent- oder
Gebrauchsmustererteilung bleiben vorbehalten.