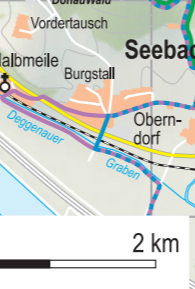


- EINKEHRMÖGLICHKEITEN**
- 15 Alter Wirt - Habischried  
09920 239
  - 15 Schäfflerhof - Habischried  
09920 1375
  - 16 Forstgasthaus - Unterbreitenau  
09920 245
  - 17 Geißkopfhütte  
09920 336
  - 18 Landshter Haus - Oberbreitenau  
09920 255
  - K8 Pizzeria Adria - Bischofsmais  
09920 903778
  - K8 Hirmonshof - Bischofsmais  
09920 94030
  - G3 Café Mariandl - Kleinried  
09929 1053
  - H13 Greisinger Hof - Greising  
0991 21764
  - I11 DAV Hochwaldhütte  
09920 180997
  - F6 Landhotel Bayerwald - Wühried  
09929 644
  - C11 Landgasthof Eidsberg - Eidsberg  
0991 25667
  - F8 Naturfreundehaus Loderhart  
09929 1064
  - K15 Düllhof - Ensmannsberg  
09904 293
  - J18 Café im Grünen - Sicking  
09901 902986
  - L12 Clubhaus Golfclub Rusel  
09920 436



- Legende**
- 1 Rundwanderwege
  - 1 Zielwanderwege
  - 9 Zielwanderwege Bischofsmais
  - 1 1 Wanderwege angrenzender Gemeinden
  - Themenwanderwege**
  - 1 GEHsundheitsweg
  - 1 Kirchen- und Schulweg
  - 1 Naturlehrpfad, Kräuterpfad
  - 1 Zachenberger Steinbruchweg
  - Fernwanderwege / Pilgerwege**
  - 1 1 Prädikatsweg Goldsteig / Zubringerweg
  - 1 Europ. Fernwanderweg E8
  - 1 Donau-Panoramaweg
  - 1 Pandurensteig / Pfahlweg
  - 1 Gunthersteig
  - 1 VIA NOVA Europ. Pilgerweg

- i Tourist-Info
- i Naturpark-Info
- X Einkehrmöglichkeit
- H Berghütte mit Übernachtung
- H Berghütte / Übernachtung auf Anfrage
- H Unterstellhütte
- K Kneippanlage
- WC Toilette
- P Parkplatz
- P Parkplatz kostenpflichtig
- P Wohnmobilstellplatz
- K Kirche, Kapelle
- + Defibrillator
- + Rettungsbox
- + Bergwachmeldestelle
- + Aussichtsturm
- + Aussichtspunkt
- 85 Bundesstraße
- St 2136 Staatsstraße



Kartographie: © 2024 Kartographie Muggenthaler, 94209 Regen  
 Alle Rechte vorbehalten  
 Kartendaten: Geobasisdaten © Bayerische Vermessungsverwaltung 2023  
 Herausgeber: Stadt Deggenhof, Gemeinden Bischofsmais, Grafing und Schalling mit Unterstützung des Landrats Deggenhof  
 Druck: Verlag Ebner, Deggenhof/Bilhamweis; Archive der beteiligten Kommunen

## DEGGENDORF

Tourist Information Stadt Deggendorf, Oberer Stadtplatz 1, 94469 Deggendorf  
Tel. 0991/2960535 | tourismus@deggendorf.de | www.deggendorf.travel

RUNDWEGE		LÄNGE*
1	Mühlbogen (Ruselstraße) - Untergrub - Thannberg - Rörerstraße - Mühlbogen	5,0 km
2	DEG/Kulturviertel - Waldschmidtweg - Breitenberg - Simmling - Geiersberg - DEG / Kulturviertel	5,2 km
3	Leoprechtstein (Parkplatz) - Pumpenberg - Schützing - Schützing Berg - Helming - Grimming - Ucking - Leoprechtstein	7,7 km
4	Seebach - Vorderweinberg - Ledersberg - Eichberg - Graben - Seebach	7,7 km
5	Greising - Tattenberg - Waldvereinschütte NEST - Greising	4,5 km
ZIELWEGE		LÄNGE*
1	Mühlbogen (Ruselstraße) - Maxhofen - Saulochschlucht - Rohrmünzmühle - Rohrmünz - Geißriegel - Loderhart	10,3 km
2	DEG / Kulturviertel - Perlasberg - Leoprechtstein - Parst - Hackermühle - Tattenberg - Greising - Oberfrohreut - Hölzerne Hand - Landshuter Haus	16,3 km
3	Mühlbogen (Ruselstraße) Unter- / Obergrub - Ulrichsberg - Hochoberndorf - Rohrmünz - Dreitanenriegel - Riegelsattel - Breinauriegel - Landshuter Haus	12,0 km
4	Ruselabsatz (Parkplatz) - Freiberg - Kanzel	5,3 km
5	DEG / Kulturviertel - Geiersberg - Gailberg - Sandweg - Bucha - Seebach (Franzosenweg)	6,6 km
9	DEG / Hbf. - Himmelreich - Metten / Marktplatz	4,0 km



Saulochschlucht



Blick vom Geiersberg



Hölzerne Hand

## SCHAUFILING

Tourist Information Lallinger Winkel, Hauptstraße 10, 94551 Lalling  
Tel. 09904/374 | info@lalling.de | www.lallingwinkel.de


RUNDWEGE		LÄNGE*
	GEHsundheitsweg - Mit Erlebnisstationen und Panoramablicken Ruselabsatz - Geißingerstein - Königstein - Hausstein - Ruselabsatz	3,0 km
4	Dr. Elisabeth-Gilbert-Lichtwer - Rundweg Ruselabsatz - Geißingerstein - Königstein - St2135 - Ruselabsatz	3,0 km
5	Rund um den Dattinger Berg, kurze Runde	6,7 km
5a	Rund um den Dattinger Berg, lange Runde	7,3 km
17	Schauflinger Schmetterling (Rundwege 17 und 18) Schaufling - Ensbach - Ensbachmühle - Wulreiching - Wetznbach - Urlading - Geßnach - Schaufling	8,1 km
18	Schaufling - Geßnach - Hainstetten - Nadling - Muckenthal - Wotzmannsdorf - Schaufling	7,8 km
ZIELWEGE		LÄNGE*
7	Nadling (Infotafel) - Asklepiosklinik Hausstein - Böhaming - Ginn - Kapfing	6,8 km
8	Nadling (Infotafel) - Rusel	5,3 km
	Goldsteig-Schleife über Schaufling Ruselabsatz (Goldsteig) - Hausstein - Ensmannsbach - Schaufling - Wulreiching - Ragin - Ensbach - Böhaming - Ginn - Datting (Goldsteig)   Mit Goldsteig - Haupttroute als Rundweg begehbar	10,3 km



Lallinger Winkel



Ausblick Schützing



Streubstwiese

## ÜBERREGIONALE WANDERWEGE | FERNWANDERWEGE

Tourismusreferat Deggendorfer Land, Herrenstraße 18, 94469 Deggendorf  
Tel. 0991/3100231 | tourismus@landkreis-deggendorf.de | www.deggendorfer-land.de

RUNDWEGE		LÄNGE*
	<b>Böhmweg</b> Abschnitt Deggendorf - Bischofsmais: DEG / Parkplatz Mühlbogen - Mietraching - Maxhofen - Greising - Josefsbuche - Hermannsried - Bischofsmais	14,0 km
	Abschnitt Bischofsmais - Weißenstein: Bischofsmais - Fahrbach - Schlossau - Eggenried - Weißenstein	7,8 km
	<b>E8 südlicher Hauptwanderweg</b> Abschnitt Gotteszell/ Bhf - Ruselabsatz: Gotteszell / Bhf - Köckersried - Oberbreitenau - Breitenauriegel - Hölzerne Hand - Josefsbuche - Ruselabsatz	13,5 km
	Abschnitt Ruselabsatz - Lalling: Ruselabsatz - Rusel - Datting - Kapfing - Lalling	8,5 km
	<b>Goldsteig</b> www.goldsteig-wandern.de Abschnitt Mühlen - Ruselabsatz: Mühlen - Wühnried - Landshuter Haus - Hölzerne Hand	12,3 km
	Abschnitt Ruselabsatz - Lalling: Ruselabsatz - Rusel - Datting - Kapfing - Lalling	8,5 km
	<b>Pilgerweg Via Nova</b> www.pilgerweg-vianova.de Abschnitt Metten - Niederalteich: Metten - DEG / Himmelreich - Deggendorf - Geiersbergkirche - Seebach - Halbmeile - Niederalteich	18,8 km
	<b>Donau-Panoramaweg</b> www.donaupanoramaweg.de Abschnitt Metten - Niederalteich: Metten - Deggendorf - Geiersbergkirche - Bucha - Seebach - Niederalteich	16,8 km

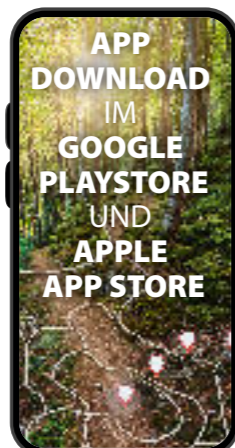
## APP ANGEBOTE

### HILFE IM WALD DIE APP FÜR ANDROID/ IOS

Der Wald ist wichtiger Erholungsraum zum Wandern, Radeln, Reiten, Klettern usw. Und viele sind im Wald auch beruflich unterwegs: Forstmitarbeiter, Revierförster, Waldbesitzer, Jäger oder Holzunternehmer.  
Die App identifiziert im Unglücksfall den nächsten Rettungspunkt und kann Leben retten. Installieren & sich sicherer fühlen!



rettungspunkte.com  
Rettungspunkte kennen -  
leben retten



### DIE WANDERKULTUR-APP DIE APP FÜR ANDROID/ IOS

Wanderkultur macht Heimatgeschichte erlebbar und spannend.  
Das Projekt vom Bayerischen Waldverein trägt regionales Wissen digital in die Zukunft, nutzbar für Alle.  
Gefördert vom Bayer. Staatsministerium der Finanzen und für Heimat.



www.wanderkultur.de

\*ca. - Angaben

## BISCHOFSSMAIS

Tourist Information Bischofsmais, Hauptstraße 34, 94253 Bischofsmais  
Tel. 09920/940444 | info@bischofsmais.de | www.bischofsmais.de

RUNDWEGE		LÄNGE*
1	Bischofsmais - Schochertkapelle - Ginselsried - Bischofsmais	3,1 km
2	Bischofsmais - Jägerwiese - St. Hermann - Bischofsmais (St. Hermann - Rundweg)	3,5 km
	Bischofsmais - Hartwachsried - Fahrbach Mühle - Bischofsmais	7,8 km
3	Bischofsmais - Unterbreitenau - Habischried - Teufelstisch - Wastlsäg - Bischofsmais	9,8 km
4	Unterbreitenau - Oberbreitenau - Geisskopf - Unterbreitenau	8,2 km
5	Geißkopf Bergstation - Oberbreitenau - Geisskopf	3,1 km
	Bischofsmais (auf Rundweg 3) - Unterbreitenau - Oberbreitenau - (auf Rundweg 4) Hermannsried - Oberried - Großbärnbach - Bischofsmais	13,0 km
6	Dürrwieser Rundwanderweg	2,0 km
ZIELWEGE		LÄNGE*
6	Teufelstisch - Kühhof - Oberneumais - Rohrbach	6,0 km
7	Bischofsmais - Ginselsried - Hochdorf - Langbruckmühle - Großseiboldsried - Weißenstein	7,6 km
9	Abzweigung am Teufelstisch (Weg Nr. 6) - Mühlberg - Fahrbach - Augrub - Schlossau - Eggenried - Weißenstein	7,2 km
10	Oberbreitenau - Hermannsried - Oberried - Einmündung in WW 15	4,8 km
11	Hermannsried - Ernst-Josef-Hütte - Einmündung WW 12	4,3 km
12	Wastlsäg - Degenhartskapelle - Oberbreitenau	2,7 km
13	Bischofsmais (Wanderparkplatz an der Trie) - St. Hermann - Einmündung in WW 12	1,8 km
14	Bischofsmais - Ritzmais - Seiboldried - Rusel	7,5 km
15	Bischofsmais - Großbärnbach - Rusel	5,2 km
16	Bischofsmais - Hermannsried - Josefsbuche	5,2 km
17	Oberbreitenau - Hubertusbrunnen - Loderhart	4,0 km



Gipfelkreuz am Teufelstisch



Oberbreitenau



St. Hermann

## GRAFLINGER TAL

Tourist Information Grafing, Hauptstraße 2, 94539 Grafing  
Tel. 0991/2903613 | poststelle@grafing.bayern.de | www.grafing.de


RUNDWEGE		LÄNGE*
	Rohrmünz (Wanderparkplatz) Zielweg 1 - Geißriegel - Loderhart - Rundweg 1 - Rohrmünz	6,9 km
1	Grafing (Dorfplatz) - Engelburgsried - Loderhart - Widstatt - Grafing (Dorfplatz)	14,7 km
2	Grafing (Dorfplatz) - Widstatt - Abzweigung b. Unterprechhausen - Wühn - Arzting - Grafing (Dorfplatz)	8,3 km
3	Grafing (Dorfplatz) - Widstatt - Rohrmünz (Wanderparkplatz) - Widstatt - Grafing (Dorfplatz)	10,0 km
4	Dorfplatz - Eidsberg - Dorfplatz (Brückerlundweg mit Naturlehrpfad)	3,0 km
5	Eidsberg - Petraching - Rindberg - Eidsberg	6,6 km
5a	Verbindungsweg über Totenacker - Gedenkstein	0,6 km
6	Eidsberg - Schocha - Oberhirschberg Anw. 28 - Eidsberg	
7	Datting - Endbogen - Datting	2,9 km
8	Oberhirschberg - Vogelsang - Oberhirschberg	4,4 km
12	Grub - Wühnried - Engelburgsried - Grub	5,6 km
13	Wühnried - Oberbreitenau - Wühnried	7,2 km
ZIELWEGE		LÄNGE*
9	Grafing (Dorfplatz) - Kollbach - Neumühle - Unterhirschberg	3,5 km
10	Ulrichsberg - Alberting - Großtiefenbach - Berg	4,6 km
11	Grafing (Dorfplatz) - Diessenbach - Datting - Hochbühl - Grub - Köckersried	8,2 km
14	Grub - Unterried - Anschluss an E8 Fernwanderweg	3,5 km



Blick auf Grafing



Brückerlundweg



Ulrichsberger Kirche

**HÜTTENEINKEHR**  
Naturfreundehaus Loderhart  
DAV Hochwaldhütte  
Landshuter Haus  
Waldvereinschütte NEST



WANDERZENTRUM  
Rusel - Oberbreitenau mit Grafinger Tal



DEGGENDORF  
SCHAUFILING  
BISCHOFSSMAIS  
GRAFLINGER TAL